



**APM - F**

ÁREA: 446,50m<sup>2</sup>

**FRENTE:** 8,50m para a Rua Manoel Limírio da Silva;

**CHANFRADO:** 7,07

**FUNDO:** 13,50m confrontando com a APM-E;

**LADO DIREITO:** 29,00m confrontando com a Rua Luciano Alves de Carvalho;

**LADO ESQUERDO:** 34,00m confrontando com a APM-D.


**Art. 2º** - Este decreto entra em vigor na data de sua publicação, revogando-se as disposições em contrário.


**GABINETE DO PREFEITO MUNICIPAL DE ABADIA DE GOIÁS**, aos 03 (três) dias do mês de dezembro de 2013.

Publique-se. Registre-se. Cumpra-se.

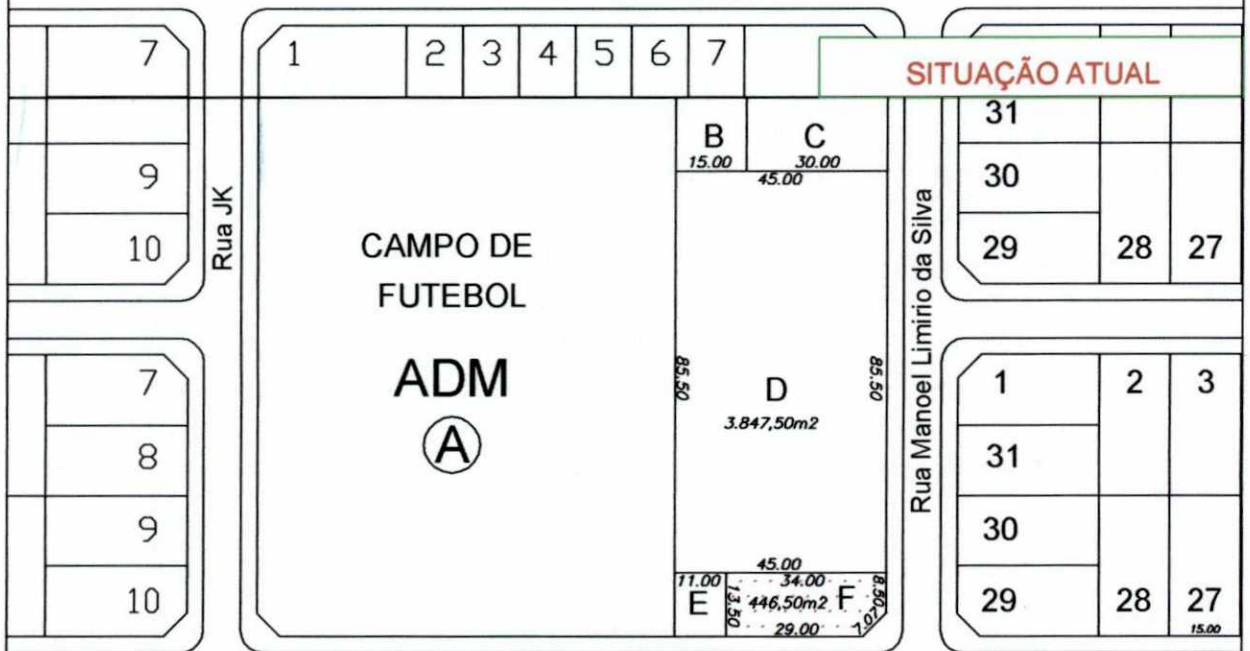


**ROMES GOMES E SILVA**  
Prefeito Municipal

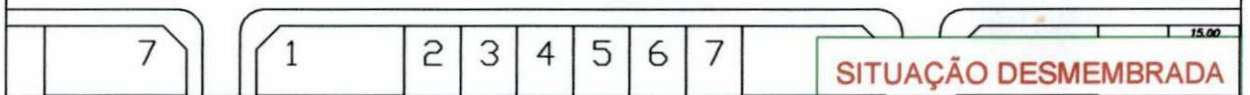
Prefeitura Municipal de Abadia de Goiás.  
Certifico que o Presente ato foi  
publicado no placar desta Prefeitura  
nesta data.  
Abadia de Goiás 03/12/2013  
  
Secretário de Administração



Rua Luciano Alves de Carvalho



Rua Luciano Alves de Carvalho



## DESMEMBRAMENTO

Rua Luciano Alves de Carvalho c/ Rua Manoel Limirio da Silva  
Quadra Única, Setor Parque Isabel

PROPRIETÁRIO: <p style="text-align: center;"><b>PREFEITURA MUNICIPAL DE ABADIA DE GOIÁS</b></p>	CIDADE: <p style="text-align: center;"><b>ABADIA DE GOIÁS</b></p>	ESTADO: <p style="text-align: center;"><b>GOIÁS</b></p>
ÁREA: <p style="text-align: center;">4.294,00m<sup>2</sup></p>	RESP. TÉCNICO: <div style="text-align: center;"> <p><b>PAULO GOMES DE SOUZA</b> CREA 19976/D - GO</p> </div>	
DATA: <p style="text-align: center;">Novembro/2013</p>	ESCALA: <p style="text-align: center;">1 / 1500</p>	DESENHO: <p style="text-align: center;">Paulo Gomes de Souza</p>

# MEMORIAL DESCRITIVO

**LOCAL:** Rua Manoel Limírio da Silva, Qd. Única, APM-D - Pq. Isabel

**CIDADE:** Abadia de Goiás -GO

**PROPRIETÁRIA:** Prefeitura Municipal de Abadia de Goiás

**MATRÍCULA:** 495

**COMARCA:** GUAPÓ-GO

## DESCRIÇÃO

### SITUAÇÃO ATUAL

**APM - D**                      ÁREA: 4.294,00m<sup>2</sup>

**FRENTE:** 29,00m para a Rua Luciano Alves de Carvalho;

**CHANFRADO:** 7,07

**FUNDO:** 15,00m confrontando com a APM-B + 30,00m confrontando com a APM-C;

**LADO DIREITO:** 85,50m confrontando com a APM-A + 11,00m +13,50m confrontando com a APM-E;

**LADO ESQUERDO:** 94,00m confrontando com a Rua Manoel Limírio da Silva.

### SITUAÇÃO DESMEMBRADA

**APM - D**                      ÁREA: 3.847,50m<sup>2</sup>

**FRENTE:** 85,50m para a Rua Manoel Limírio da Silva;

**FUNDO:** 85,00m confrontando com a APM-A;

**LADO DIREITO:** 11,00m confrontando com a APM-E + 34,00m confrontando com a APM-F;

**LADO ESQUERDO:** 15,00m confrontando com a APM-B + 30,00m confrontando com a APM-C.

**APM - F**                      ÁREA: 446,50m<sup>2</sup>

**FRENTE:** 8,50m para a Rua Manoel Limírio da Silva;


**CHANFRADO:** 7,07

**FUNDO:** 13,50m confrontando com a APM-E;

**LADO DIREITO:** 29,00m confrontando com a Rua Luciano Alves de Carvalho;

**LADO ESQUERDO:** 34,00m confrontando com a APM-D.

RT. \_\_\_\_\_



Paulo Gomes de Souza  
Tecnólogo em Agrimensura  
CREA 19976/ D - GO



Anotação de Responsabilidade Técnica - ART  
Lei nº 6.496, de 7 de dezembro de 1977

**CREA-GO**

**ART Obra ou serviço**  
**1020130224957**

Conselho Regional de Engenharia e Agronomia de Goiás

1. Responsável Técnico

<b>PAULO GOMES DE SOUZA</b>	RNP: <b>1010195301</b>
Título profissional: <b>Tecnólogo em Agrimensura</b>	Registro: <b>19976/D-GO</b>

2. Dados do Contrato

Contratante: <b>PREFEITURA MUNICIPAL DE ABADIA DE GOIÁS</b>	CPF/CNPJ: <b>01.613.940/0001-19</b>
AVENIDA PAU BRASIL, Nº SN	Bairro: <b>JARDIM NOVA ABADIA</b> CEP: <b>75345-000</b>
Cidade: <b>ABADIA DE GOIÁS-GO</b>	Complemento: <b>PAÇO MUNICIPAL</b>
E-Mail:	Fone: <b>(62)35031105</b>
Contrato: <b>0000</b>	Celebrado em: <b>21/08/2013</b>
	Valor Obra/Serviço R\$: <b>700,00</b>
	Tipo de contratante: <b>Pessoa Jurídica de Direito Público</b>
Ação institucional: <b>Nenhuma/Não Aplicável</b>	

3. Dados da Obra/Serviço

RUA MANOEL LIMÍRIO DA SILVA, Nº SN	Bairro: <b>PARQUE ISABEL</b>	CEP: <b>75345-000</b>
Cidade: <b>ABADIA DE GOIÁS-GO</b>	Complemento: <b>APM-D</b>	
Data de Início: <b>29/11/2013</b>	Previsão término: <b>29/11/2013</b>	
Finalidade: <b>Outro</b>		
Proprietário: <b>PREFEITURA MUNICIPAL DE ABADIA DE GOIÁS</b>	CPF/CNPJ: <b>01.613.940/0001-19</b>	
E-Mail:	Fone: <b>(62) 35031105</b>	

4. Atividade Técnica

ATUACAO	Quantidade	Unidade
LEVANTAMENTO TOPOGRAFIA	4.294,00	METROS QUADRADOS

*As informações constantes desta ART são de responsabilidade do(a) profissional e estão sujeitas a análise tuitura Após a conclusão das atividades técnicas o profissional deverá proceder a baixa desta ART*

5. Observações

LEVANTAMENTO, ELABORAÇÃO DE PLANTAS E MEMÓRIAS DESCRITIVOS, COM O OBJETIVO DE PROMOVER O DESMEMBRAMENTO DA ÁREA SUPRA CITADA, EM DUAS NOVAS ÁREAS COM AS SEGUINTE DIMENSÕES: ÁREA D= 3.847,50M2 ÁREA F= 446,50M2

6. Declarações

Acessibilidade: Não: Declaro que as regras de acessibilidade previstas nas normas técnicas da ABNT, na legislação específica e no Decreto nº 5.296, de 2 de dezembro de 2004, não se aplicam às atividades profissionais acima relacionadas.

7. Entidade de Classe

NENHUMA

8. Assinaturas

Declaro serem verdadeiras as informações acima

ABADIA GOIÁS, 02 de 12 de 13

Local Data

PAULO GOMES DE SOUZA - CPF: 794.326.891-15

PREFEITURA MUNICIPAL DE ABADIA DE GOIÁS - CPF/CNPJ: 01.613.940/0001-19

9. Informações

- A ART é válida somente após a conferência e o CREA receber a informação do PAGAMENTO PELO BANCO.
- A autenticidade deste documento pode ser verificada no site [www.crea-go.org.br](http://www.crea-go.org.br).
- A guarda da via assinada da ART será de responsabilidade do profissional e do contratante com o objetivo de documentar o vínculo contratual.
- Não é mais necessário enviar o documento original para o CREA-GO. O CREA-GO não mais afixará carimbo na nova ART.

[www.crea-go.org.br](http://www.crea-go.org.br) atendimento@crea-go.org.br

Tel: (62) 3221-6200 Fax: (62) 3221-6277

Registrada em: 02/12/2013 Valor Pg: R\$ 60,00 Boleto: 0113214101

Situação atual: Registrada/OK