

DECRETO Nº 710/2016,

DE 20 DE JULHO DE 2016.

“Dispõe sobre desmembramento de área pública e dá outras providências”.

O PREFEITO MUNICIPAL DE ABADIA DE GOIÁS no uso de suas atribuições legais, tendo em vista o que lhe confere a Lei Municipal nº 212/2003, de 16 de dezembro de 2003, em seu Art. 275, e a Constituição Federal.

DECRETA

Art. 1º. Fica, por força deste Decreto, aprovado o Desmembramento da Chácara 02 do proprietário Sr. José Alves do Nascimento, localizada na Alameda das Begônias Quadra QR. 01 Chácara 02, Quinta dos Sonhos – Abadia de Goiás, com área 3.318,90m², que passa a ter as seguintes características:

SITUAÇÃO ATUAL

CHÁCARA – 02

ÁREA: 3.318,90m².

FRENTE: 35,64 para a Alameda das Begônias + 7,26m;
CHANFRADO: 7,26m
FUNDO: 30,93m confrontando com área de Expansão Urbana +1,88m;
LADO DIREITO: 109,87m confrontando com o lote 01;
LADO ESQUERDO: 104,58m confrontando com o lote 03/04;

SITUAÇÃO DESMEMBRADA

CHÁCARA – 02

ÁREA: 1.596,11m².

FRENTE: 20,38m para a Alameda das Begônias;
CHANFRADO: 8,40 m;
FUNDO: 15,77 m confrontando com a área de expansão urbana;
LADO DIREITO: 109,87m confrontando com o lote 01;
LADO ESQUERDO: 110,03m confrontando com o lote 2A;

CHÁCARA – 2A


ÁREA: 1.749,79m².

FRENTE: 15,26m para a Alameda das Begônias + 7,26m;
FUNDO: 15,16m com área de Expansão Urbana + 1,88m;
CHANFRADO: 5,62 m;
LADO DIREITO: 110,03m com o lote 02;
LADO ESQUERDO: 104,58m com o lote 03/04;

Art. 2º - Este decreto entra em vigor na data de sua publicação. Revogam-se as disposições em contrário.


GABINETE DO PREFEITO MUNICIPAL DE ABADIA DE GOIÁS, aos 20 (vinte) dias do mês de julho de 2016.

Registre-se. Publique-se. Cumpra-se.


ROMES GOMES E SILVA
Prefeito Municipal

Prefeitura Munic. de Abadia de Goiás
Certifico que o Presente ato foi
Publicado no Placar desta
Prefeitura, Nesta data:

Abadia de Goiás: 20 / 07 / 2016



Secretário de Administração

MEMORIAL DESCRITIVO

LOCAL: Alameda das Begônias QD. QR. 01 Chácara 02 – Loteamento Quinta dos Sonhos

CIDADE: Abadia de Goiás-GO

PROPRIETÁRIO: José Alves do Nascimento

OBJETIVO: DESMEMBRAMENTO

DESCRIÇÃO

SITUAÇÃO ATUAL

CHÁCARA – 02 **ÁREA: 3.318,90 m²**

Uma Chácara para recreio, neste município, no loteamento denominado “QUINTA DOS SONHOS”, sendo a Chácara (02) dois, da Quadra QR-01, com a área de (3.318,90m²) Metros Quadrados; De frente para a Alameda das Begônias mede (35,64) metros, mais (7,26) metros; De fundos com a área de Expansão Urbana mede (30,93) metros, mais (1,88) metros; Pela direita com o lote 01 mede (109,87) metros; Pela esquerda com o lote 03/04 mede (104,58) metros; Pelo chanfrado mede (8,40) metros, mais (5,62) metros.

SITUAÇÃO APÓS DESMEMBRAMENTO

Após o desmembramento a Chácara 02 ficará dividida em 02 (duas) novas áreas, com os seguintes limites e confrontações:

CHÁCARA - 02 **ÁREA: 1.596,11 m²**


Uma Chácara para recreio, neste município, no loteamento denominado “QUINTA DOS SONHOS”, sendo a Chácara (02) dois, da Quadra QR-01, com a área de (1.569,11m²) Metros Quadrados; De frente para a Alameda das Begônias mede (20,38) metros; De fundos com a área de Expansão Urbana mede (15,77) metros; Pela direita com o lote 01 mede (109,87) metros; Pela esquerda com o lote 2A mede (110,03) metros; pelo chanfrado mede (8,40) metros.

CHÁCARA – 2A **ÁREA: 1.749,79 m²**

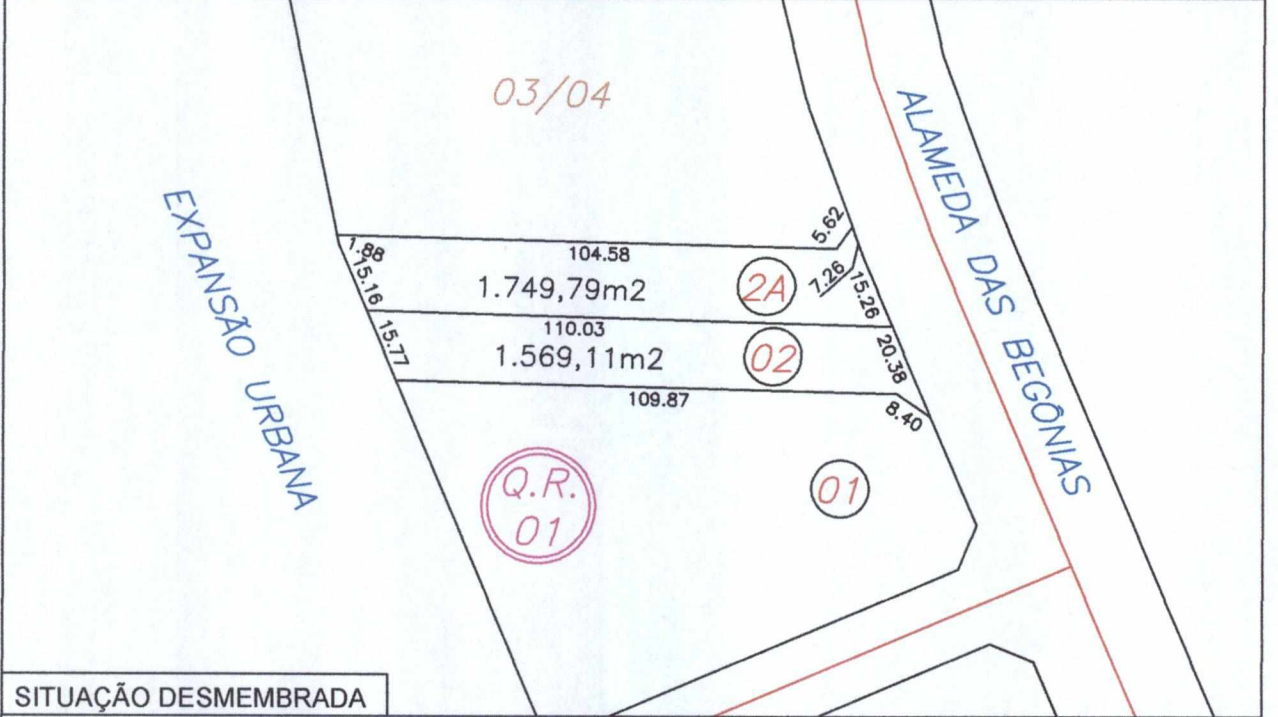
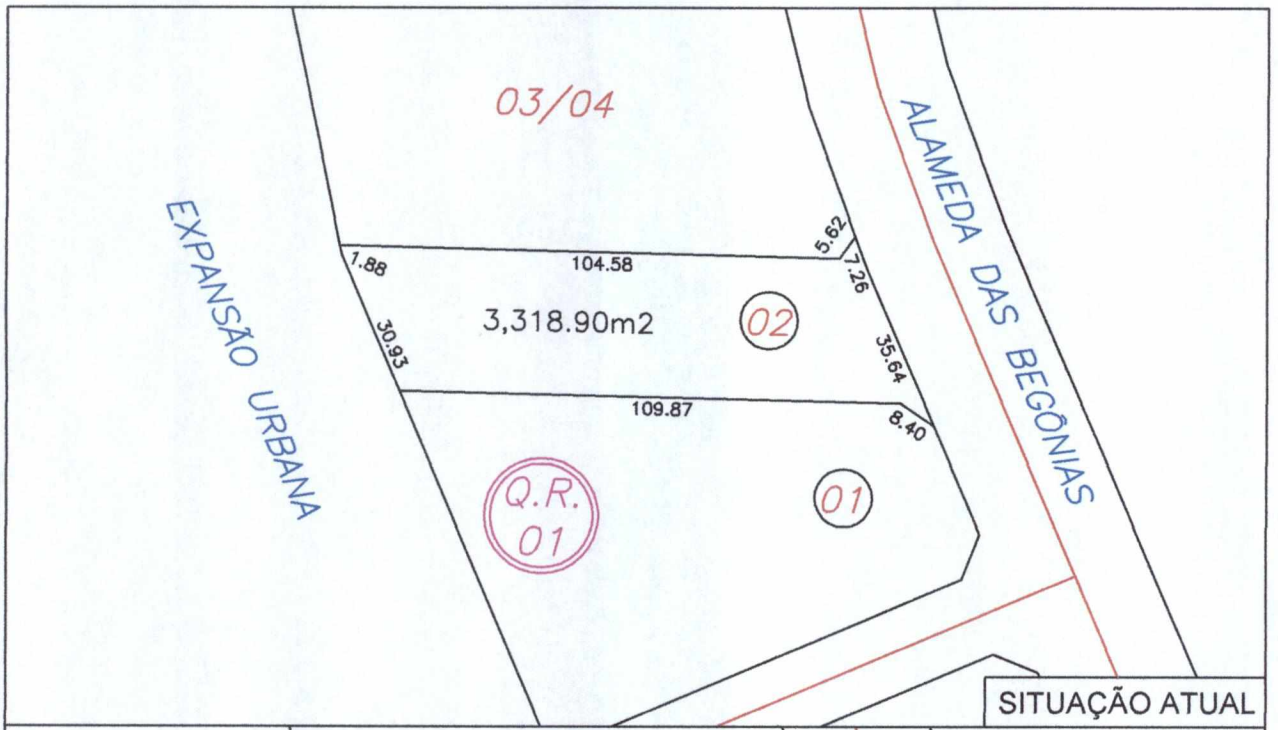
Uma Chácara para recreio, neste município, no loteamento denominado “QUINTA DOS SONHOS”, sendo a Chácara (2A), da Quadra QR-01, com a área de (1.749,79m²) Metros Quadrados; De frente para a Alameda das Begônias mede (15,26) metros, mais (7,26) metros; De fundos com a área de Expansão Urbana mede (15,16) metros, mais (1,88) metros; Pela direita com o lote 02 mede (110,03) metros; Pela esquerda com o lote 03/04 mede (104,58) metros; pelo chanfrado mede (5,62) metros.

Abadia de Goiás, 05 de junho de 2016.

Resp. Téc.



Paulo Gomes de Souza
Tecnólogo em Agrimensura
CREA: 19.976/D-GO
Credenciamento INCRA: F1P



DESMEMBRAMENTO

ALAMEDA DAS BEGÔNIAS, QD. QR.01 CHÁCARA 02
LOTEAMENTO QUINTA DOS SONHOS

PROPRIETÁRIO:
JOSÉ ALVES DO NASCIMENTO

CIDADE:
ABADIA DE GOIÁS

ESTADO:
GOIÁS

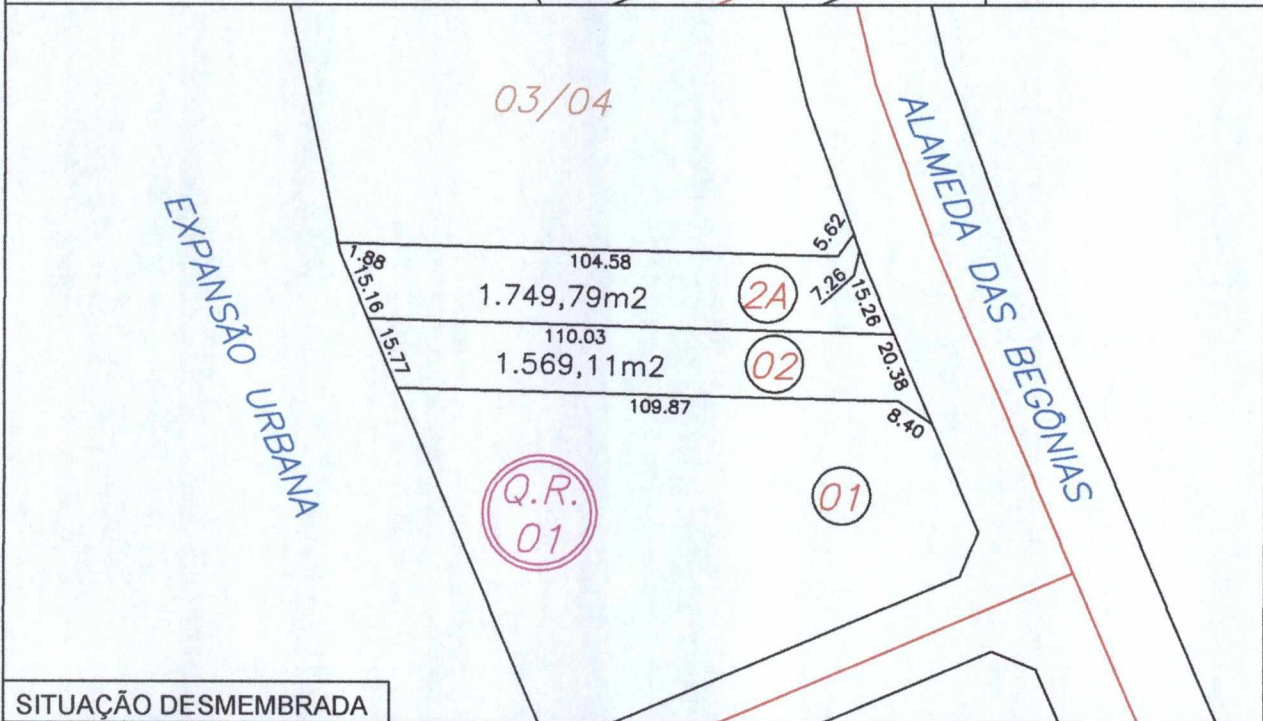
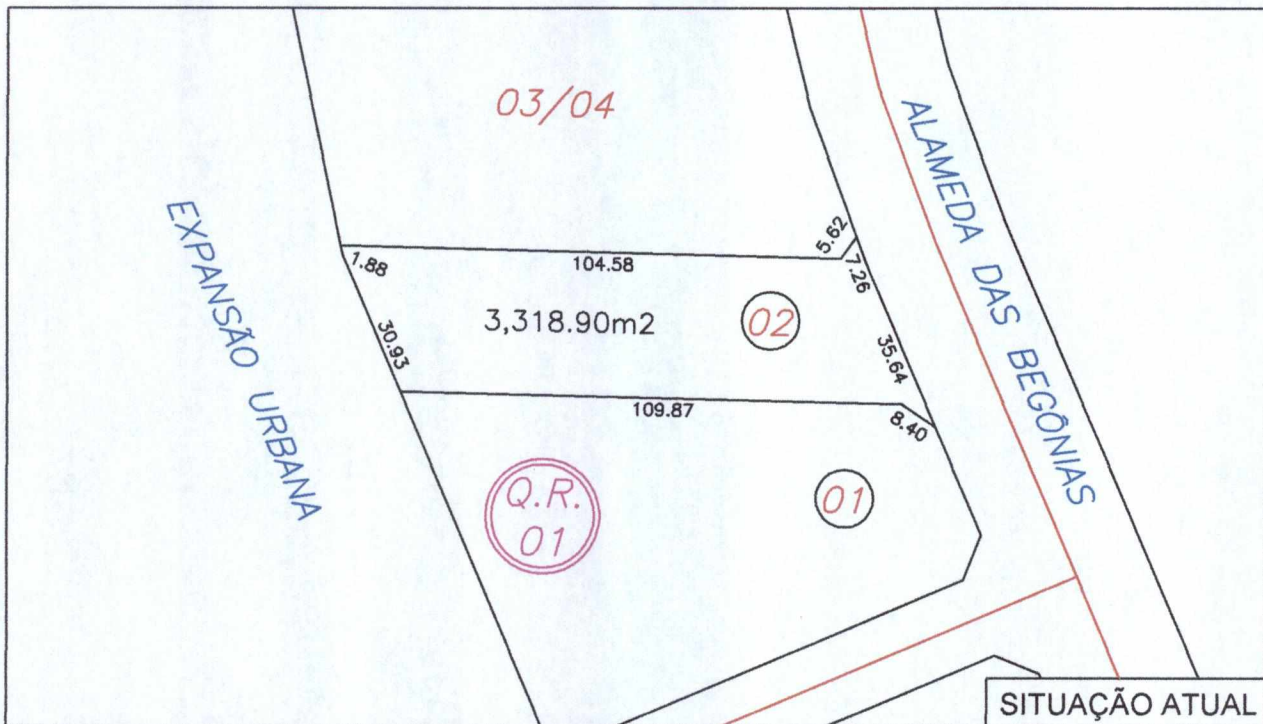
ÁREAS:
CH. 02: 1.569,11 m²
CH. 2A: 1.749,79 m²

RESP. TÉCNICO:
Paulo Gomes de Souza
Tecnólogo em Agrimensura
CREA 19976/D - GO

DATA:
15/06/2016

ESCALA:
1 / 1500

DESENHO:
Paulo Gomes de Souza



SITUAÇÃO DESMEMBRADA

SITUAÇÃO ATUAL

DESMEMBRAMENTO

ALAMEDA DAS BEGÔNIAS, QD. QR.01 CHÁCARA 02
LOTEAMENTO QUINTA DOS SONHOS

PROPRIETÁRIO:
✍
 JOSÉ ALVES DO NASCIMENTO

CIDADE:
 ABADIA DE GOIÁS

ESTADO:
 GOIÁS

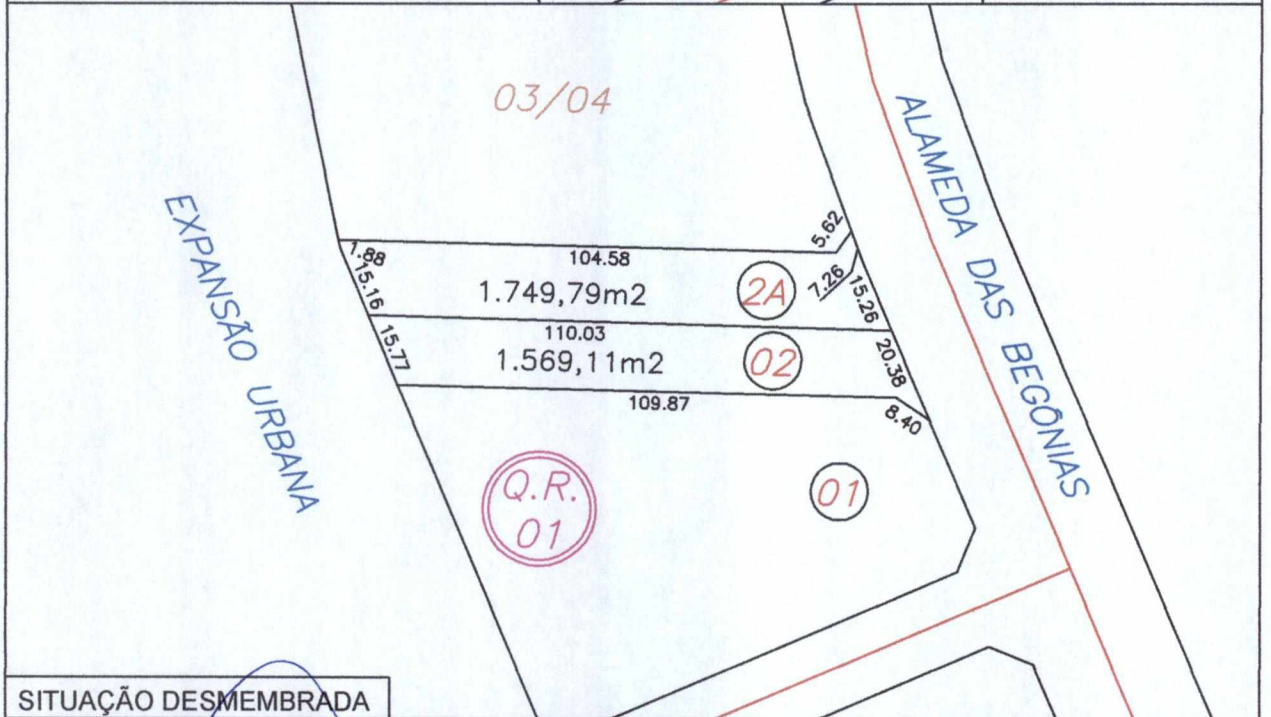
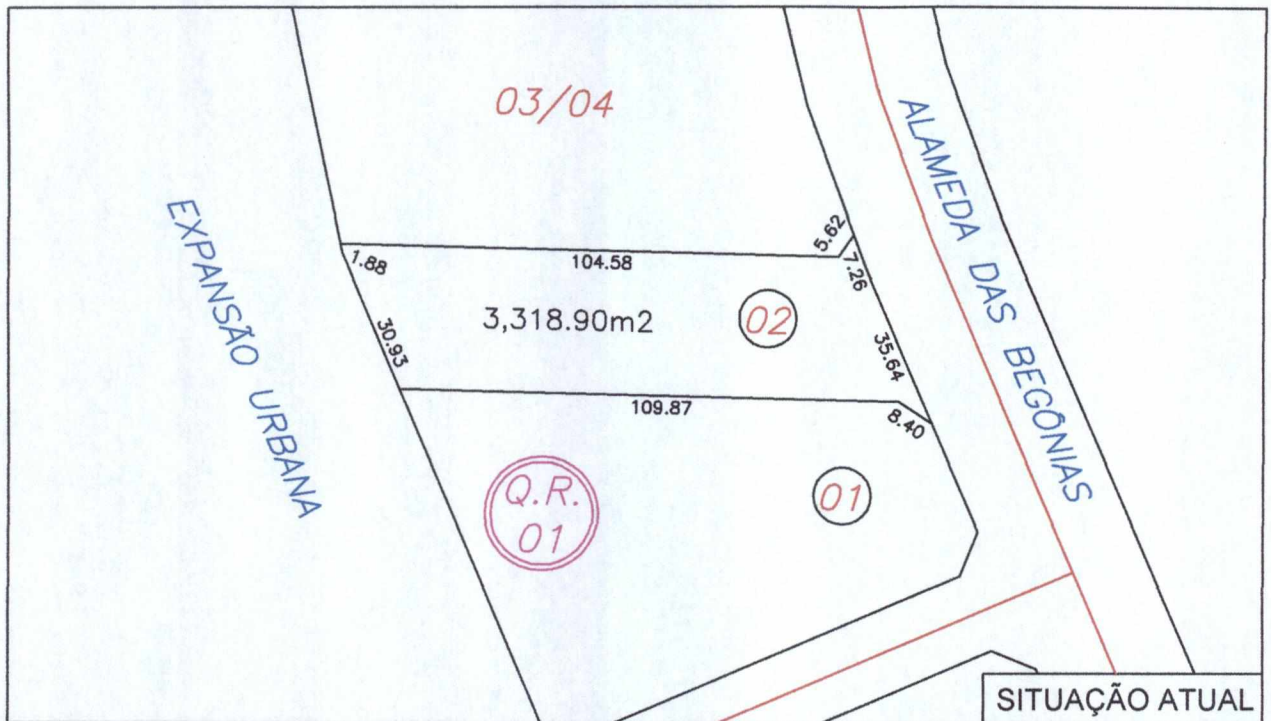
ÁREAS:
 CH. 02: 1.569,11 m²
 CH. 2A: 1.749,79 m²

RESP. TÉCNICO:
✍
 Paulo Gomes de Souza
 Tecnólogo em Agrimensura
 CREA 19976/ D - GO

DATA:
 15/06/2016

ESCALA:
 1 / 1500

DESENHO:
 Paulo Gomes de Souza



SITUAÇÃO DESMEMBRADA

DESMEMBRAMENTO

ALAMEDA DAS BEGÔNIAS, QD. QR.01 CHÁCARA 02
 LOTEAMENTO QUINTA DOS SONHOS

PROPRIETÁRIO:

JOSÉ ALVES DO NASCIMENTO

CIDADE:

ABADIA DE GOIÁS

ESTADO:

GOIÁS

ÁREAS:

CH. 02: 1.569,11 m²

CH. 2A: 1.749,79 m²

RESP. TÉCNICO:

Paulo
 Paulo Gomes de Souza
 Tecnólogo em Agrimensura
 CREA 19976/D - GO

DATA:

15/06/2016

ESCALA:

1 / 1500

DESENHO:

Paulo Gomes de Souza